

Государственный
природный парк
«Буйрату»

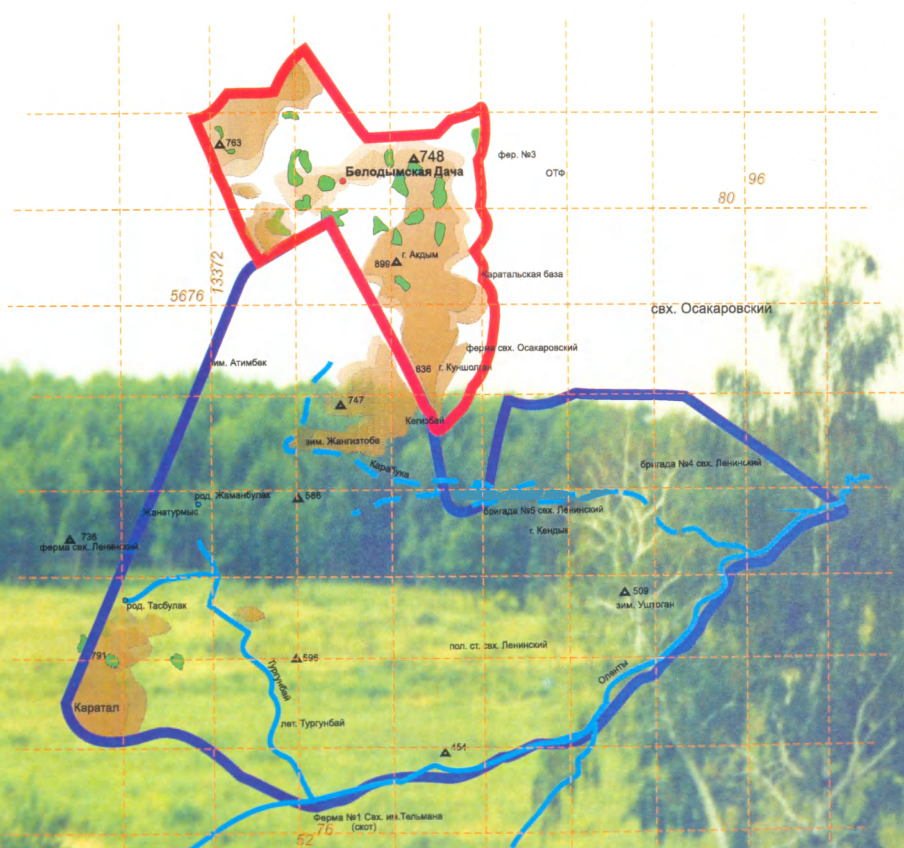




Государственный природный парк “Буйратау”

год создания - декабрь 2001
площадь - 7,5 тыс.га.
директор - Терещенко Виктор
Николаевич

тел.: 8 (3212) 73 66 46 (Караганда)
8 (3213) 26 10 10 (Кордон)




- Граница территории ГУ “ГПП “Буйратау”
- Граница охранной (буферной) зоны ГУ “ГПП “Буйратау” на территории Акмолинской области
- Кордон

Государственный природный парк «Буйратау» создан в декабре 2001 года решением Акима Карагандинской области № 260 от 19.12.2001 г. в Осакаровском районе на территории Белодымовского лесничества на землях государственного лесного фонда общей площадью 7,5 тыс. га с категорией особо охраняемой природной территорией областного значения.

В мае 2003 года в целях более эффективной охраны животного и растительного мира природного парка «Буйратау» Постановлением Акимата Акмолинской области выделена охранная зона общей площадью 41,195 тыс. га в границах, входящих в Куншалганский сельский округ, и вдоль внешних границ Ерейментауского государственного природного заказника общей площадью 29000 га на территории Ерейментауского района.






Главной целью создания природного парка «Буйратау» является сохранение и увеличение биологического разнообразия диких животных и растений на охраняемой территории, создания и внедрения спортивно-оздоровительных мероприятий и сооружений для населения,

развитие экологического туризма, воспитание у населения высоких чувств прекрасного при общении с живой природой, ознакомление и расширение экологических знаний.

С севера природный парк «Буйратау» граничит с землями отд. Алгабас с/х «Казахстанский» Акмолинской области и северным участком Ерейментауского заказника; на востоке граница проходит с с/х «Осакаровский» 2-го отделения;

с юга и запада граничит с землями Ленинского совхоза Акмолинской области и южным участком Ерейментауского заказника. Сложный рельеф гор Ерементау с обширными равнинами, пологими лощинами, скальными гребнями, крутосклонными промоинами, отличает территорию парка большим разнообразием климатических условий, в частности, в обеспеченности осадками, различной высотой снежного покрова.



Разнообразие рельефа обеспечивает разнообразие ландшафтов: это разнотравные луга и березово-осиновые массивы, скалистые горы и широкие долины, нагорная, равнинная ковыльная степь.



На территории парка ковыльная и ковыльно-разнотравная степь сочетается с тенистыми приречными черноольховыми лесами, с березовым криволесьем на горных склонах. Можно увидеть здесь оригинальные постройки плоскочерепных полевков, сложенных из мелких камешков, и понаблюдать за строительными и пищевыми повадками этих зверьков.



Здесь обитают дикие бараны, занесенные в Красную книгу - архары, пасущиеся на горных склонах, а в долинных лесах можно встретить крупную сибирскую косулю.






В зарослях кустарников (особенно черноплодного шиповника) и высокотравья расположены норы, тропинки и запасы сухих трав (стожки) степной пищухи, а в утренние и вечерние часы здесь слышно мелодичное «чив-чив-чив» - брачные крики самцов этого зверька, давно вымершего в Европе. В степных угодьях и на склонах сопок хорошо видны бутаны сурка-байбака, многочисленного для данного региона.

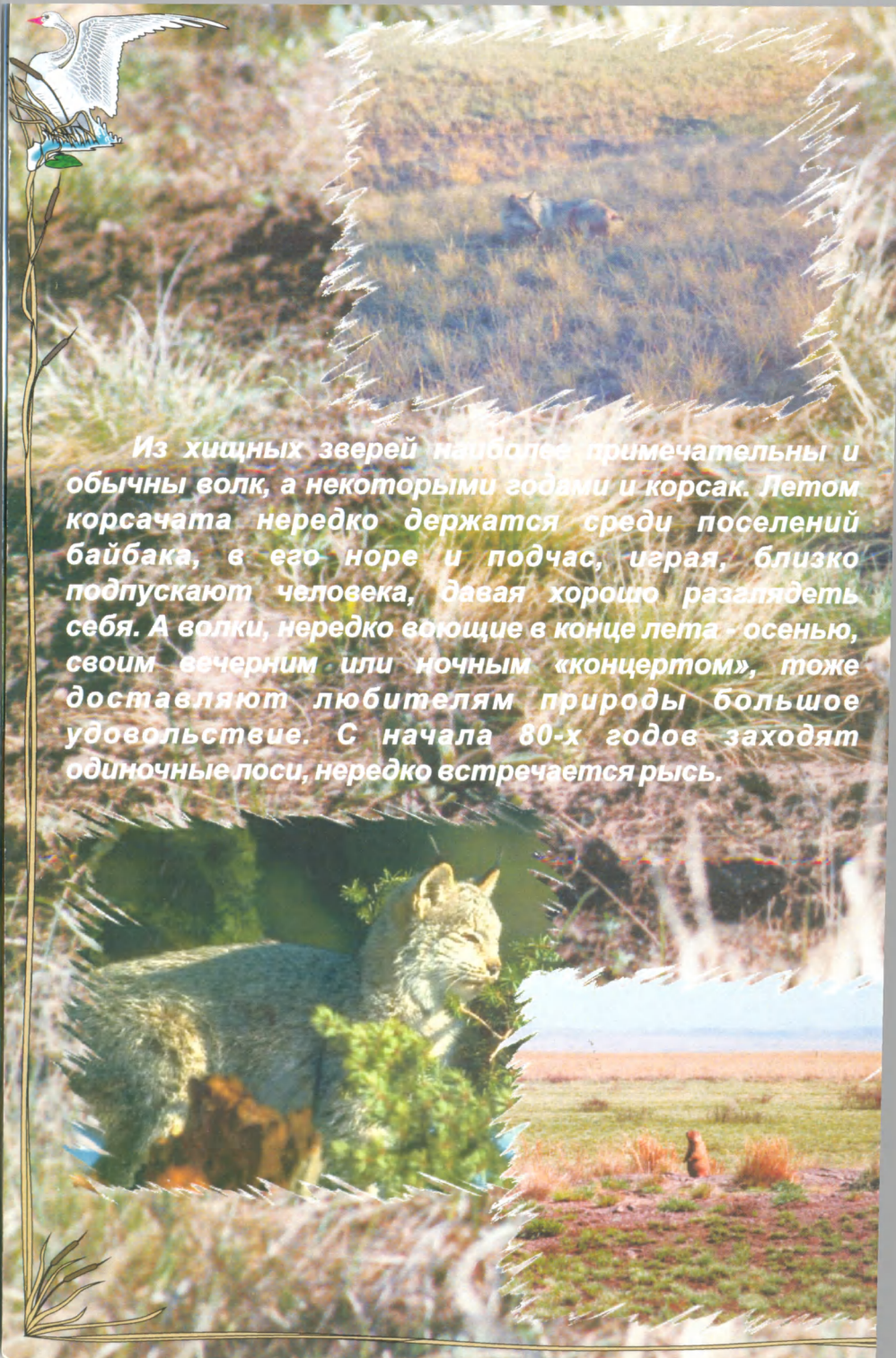


По весне можно увидеть брачные полеты огарей (гусеобразных уток), с гортанными и мелодичными криками, летающими над вершинами гор, в расщелинах которых они и гнездятся. На вершинах гор Агдын и Калчулган находятся гнезда самого могучего из орлов - беркута.

В начале осени после уборки зерновых вылетают кормиться опавшими зернами пшеницы крупные (50 - 80 птиц) стаи тетеревов. А в Западной Европе эта птица находится на грани исчезновения.

В долинах мелких речушек встречаются выводки огарей, крякв, шилохвостей, чирков-трескунков, серых гусей, лебедей-кликунов, из куликов - больших веретенников, чибисов, травников, малых зуйков, больших кроншнепов, кормящихся журавлей-красавок, а осенью пролетные стаи самых разнообразных северных птиц.





Из хищных зверей наиболее примечательны и обычны волк, а некоторыми годами и корсак. Летом корсачата нередко держатся среди поселений байбака, в его норе и подчас, играя, близко подпускают человека, давая хорошо разглядеть себя. А волки, нередко воющие в конце лета - осенью, своим вечерним или ночным «концертом», тоже доставляют любителям природы большое удовольствие. С начала 80-х годов заходят одиночные лоси, нередко встречается рысь.

Из птиц интересны также гнездящаяся в скалах галка, на днищах долин по полякам - немногочисленная белая куропатка и более многочисленная серая куропатка, а также находящиеся на северной границе гнездования пестрый каменный дрозд, овсянка Бьюкенена, индийская пеночка и горихвостка-чернушка.



Гнездятся белошапочная и садовая овсянки, большая синица и пухляк, обыкновенная горихвостка, обыкновенная каменка, лесной и полевой коньки, полевой и белокрылый жаворонки, и возможна (летние встречи) серая мухоловка. В мае здесь отмечены бекас и дупель, саджа, в конце лета - горная и белая трясогузки, ястреба, перепелятник и тетеревиатник, а в сентябре - стаи зябликов, дроздов-рябинников, вальдшнеп и редкая дрофа, которая еще 30 лет назад здесь была обычна.



Благодаря разнообразному рельефу, малоснежью, обилию водоемов, травянистых и веточных кормов, в недалеком прошлом здесь обитали многие копытные (маралы, куланы, лоси, кабаны) и даже медведи. Эти ценные звери истреблены человеком, но подходящие для них условия жизни сохранились и сейчас.

Об этом свидетельствуют наши обследования и сохранившаяся в естественных условиях популяция архаров, нигде не встречающихся больше так далеко к северу.

Помимо разведения и хозяйственного использования обитающих сейчас в Ерейментау зверей (архар, косуля, зайцы, сурок, лисица, корсак, хорь) и птиц (тетерев, серая и белая куропатки) ведутся работы по восстановлению здесь ранее обитавших зверей и в первую очередь марала.



В 2002 году были построены вольеры для содержания копытных, общей площадью 400 га. В разные периоды времени в них были завезены более 30 маралов из различных мест Казахстана. Весной 2004 г. в вольере родились первые олениа. Вольерное содержание позволит увеличить поголовье и обеспечить полную охрану от внешних неблагоприятных факторов.



После увеличения поголовья планируется выпуск их на волю в условия, максимально приближенные к естественным.



Планируется вселить в Ерейментау и зубра, который в силу обеспеченности водопоями, летними и зимними кормами будет жить без больших кочевок, круглый год в пределах парка. Кабаны найдут пристанище в серых ольховниках. Горы Ерейментау, сочетающие на разных участках характерные черты природы Северного и Центрального Казахстана, будут долгие годы не только давать значительное количество разнообразной дичи, но и служить полевой базой для работы биологов научных учреждений.





Государственный природный парк «Буйратау» занимается охраной природного фонда, проводит комплекс биотехнических мероприятий по увеличению биологической емкости природный угодий, биоразнообразия, улучшения условий обитания природного фонда согласно утвержденного в установленном порядке плана работ, развивает организационный экологический туризм.



Разработано и изготовлено фирмой ЭЛКОМ
на оборудовании XEROX
г. Караганда, ул. Ленина 7, тел.42-01-02